



深港联检测

报告编号：EP2007A214B

土壤环境质量调查 质控报告

委 托 单 位： 景旺电子科技（龙川）有限公司

项 目 名 称： 景旺电子科技（龙川）有限公司地块

编制单位： 深圳市深港联检测有限公司

2020年09月



三
在
手
旁



报告编号: EP2007A214B

深港联检测

签名

韦惠玲
赖春美
池国兴

编制: 韦惠玲 

审核: 赖春美 

签发: 池国兴 

签发日期: 2020.09.03

司
留仙一路 14 号 71 区厂房 (城管办厂房) 1

单位名称: 深圳市深港联检测有限公司

地址: 深圳市宝安区新安街道宝城
栋 5 楼

邮编: 518133

电话: 0755-23013999

传真: 0755-86110685

网址: <http://www.shtesting.com>

邮箱: shtesting@163.com









深圳市计量质量检测研究院

应用用主要计量标准装置信息

名称	测量范围	不确定度/准确度等级/最大允许误差	计量标准证书编号	有效期至
数字激光干涉仪	0.1~1000 μm	±0.02 μm	20131 粤 量标 证 字第123号	2022-12-31
激光干涉仪	0.1~1000 μm	±0.02 μm		

送检单位: 深圳市深南检测有限公司
 计量器具名称: 原子荧光光度计
 型号/规格: AFS-933

检测结果: 1. 外观: 正常
 2. 仪器性能的测试: 技术要求
 元素: Hg
 2.1、零点漂移: 0.9 A/30min <0.9A/30min
 2.2、线性误差: 1.0 % <1%
 2.3、检出限: 1.000 <1.000

深圳市计量质量检测研究院 国家高新技术计量站

检定证书

证书编号: 19020723

名称	测量范围	不确定度/准确度等级/最大允许误差	设备编号	证书号	有效期至
数字激光干涉仪	0.1~1000 μm	±0.02 μm	19001	19001	2022-09-27
激光干涉仪	0.1~1000 μm	±0.02 μm			

送检单位: 深圳市深南检测有限公司
 计量器具名称: 原子吸收分光光度计
 型号/规格: TAS-990

检测结果: 1. 外观: 正常
 2. 波长示值误差: 0.1 nm ±0.3nm
 3. 波长半值宽度: 0.9 nm ±0.3nm
 4. 最大零漂: 0.002 A/15min ±0.000A/15min
 5. 最大噪声: 0.002 A ±0.000A
 6. 未校正漂移系数: 0.016 μA/d ±0.02 μA/d

线性误差: 3.2 % <10%
 重复性: 0.8 % <1.5%

检定日期: 2019年06月10日
 有效期至: 2021年06月09日

深圳市计量质量检测研究院 国家高新技术计量站

检定证书

证书编号: 19021602

名称	测量范围	不确定度/准确度等级/最大允许误差	设备编号	证书号	有效期至
数字激光干涉仪	0.1~1000 μm	±0.02 μm	19001	19001	2022-09-27
激光干涉仪	0.1~1000 μm	±0.02 μm			

送检单位: 深圳市深南检测有限公司
 计量器具名称: 原子吸收分光光度计
 型号/规格: A.S. 4000

检测结果: 1. 外观: 正常
 2. 波长示值误差: 0.1 nm ±0.3nm
 3. 波长半值宽度: 0.9 nm ±0.3nm
 4. 右偏保护检测限: 0.300 μg ±0.4μg
 5. 线性误差: 3.4 % <10%



国家高新技术企业
国家高新技术企业
国家高新技术企业

深圳市计量质量检测研究院
Shenzhen Academy of Metrology & Quality Inspection

国家高新技术企业
国家高新技术企业
国家高新技术企业

检定证书

证书编号: 190221012
Certificate No.

第 2 页, 共 3 页
Page 2 of 3 Pages

检定用主要计量标准装置信息

名称	测量范围	不确定度/准确度等级/最大允许误差	计量标准证书编号	有效期至
Equipment Name	Measuring Range	Uncertainty/Accuracy Class/Maximum Permissible Error	Certificate No.	Expiry Date
数字频率计	10k-100MHz	Class: 0.05, 0.02, 0.01, 0.005	[1902]粤量标发准证字第 190221012 号	2019.06.30

送检用主要标准物质信息

名称	测量范围	不确定度/准确度等级/最大允许误差	标准物质编号	有效期至
Standard Name	Measuring Range	Uncertainty/Accuracy Class/Maximum Permissible Error	Standard No.	Expiry Date
高纯铜	100%	0.001%	19020101	2019-12-31
高纯铝	100%	0.001%	19020102	2019-12-31

1. 外观: 正常
2. 输入误差: $\pm 0.001\%$
3. 长期稳定性: $\pm 0.01\%$
4. 漂移: $\pm 0.01\%$

检定日期: 2019.12.12
有效期至: 2020.12.12

检定地点: 深圳市宝安区西乡街道铁岗社区铁岗路4号
检定人员: 李俊
检定日期: 2019年12月12日
有效期至: 2020年12月12日

客户名称: 深圳市四三一检测有限公司
客户地址: 深圳市宝安区西乡街道铁岗社区铁岗路4号
客户电话: 0755-27111111
联系人: 李俊
联系电话: 0755-27111111

检定日期: 2019年12月12日
有效期至: 2020年12月12日

国家高新技术企业
国家高新技术企业
国家高新技术企业

深圳市计量质量检测研究院
Shenzhen Academy of Metrology & Quality Inspection

国家高新技术企业
国家高新技术企业
国家高新技术企业

校准报告

证书编号: 190221012
Certificate No.

第 2 页, 共 3 页
Page 2 of 3 Pages

校准用主要计量标准装置信息

名称	测量范围	不确定度/准确度等级/最大允许误差	计量标准证书编号	有效期至
Equipment Name	Measuring Range	Uncertainty/Accuracy Class/Maximum Permissible Error	Certificate No.	Expiry Date
数字频率计	10k-100MHz	Class: 0.05, 0.02, 0.01, 0.005	[1902]粤量标发准证字第 190221012 号	2019.06.30

校准用主要标准物质信息

名称	测量范围	不确定度/准确度等级/最大允许误差	标准物质编号	有效期至
Standard Name	Measuring Range	Uncertainty/Accuracy Class/Maximum Permissible Error	Standard No.	Expiry Date
高纯铜	100%	0.001%	19020101	2019-12-31
高纯铝	100%	0.001%	19020102	2019-12-31

一、外观: 正常
二、测量范围: $> 100\%$
三、测量精度: $\pm 0.001\%$
四、漂移: $\pm 0.01\%$

校准日期: 2019.12.12
有效期至: 2020.12.12

校准地点: 深圳市宝安区西乡街道铁岗社区铁岗路4号
校准人员: 李俊
校准日期: 2019年12月12日
有效期至: 2020年12月12日

客户名称: 深圳市四三一检测有限公司
客户地址: 深圳市宝安区西乡街道铁岗社区铁岗路4号
客户电话: 0755-27111111
联系人: 李俊
联系电话: 0755-27111111

校准日期: 2019年12月12日
有效期至: 2020年12月12日

国家高新技术企业
国家高新技术企业
国家高新技术企业

深圳市四三一检测有限公司
Shenzhen S431 Testing Co., Ltd.

国家高新技术企业
国家高新技术企业
国家高新技术企业

客户名称: 深圳市四三一检测有限公司
客户地址: 深圳市宝安区西乡街道铁岗社区铁岗路4号
客户电话: 0755-27111111
联系人: 李俊
联系电话: 0755-27111111

校准日期: 2019年12月12日
有效期至: 2020年12月12日

校准地点: 深圳市宝安区西乡街道铁岗社区铁岗路4号
校准人员: 李俊
校准日期: 2019年12月12日
有效期至: 2020年12月12日

校准日期: 2019年12月12日
有效期至: 2020年12月12日



深圳市计量质量检测研究院
Shenzhen Academy of Metrology & Quality Inspection
国家高新技术计量站
National High-Tech Metrology Station

检定证书

VERIFICATION CERTIFICATE

证书编号: J1922811

送检单位: 深圳市西康检测仪器有限公司
计量器具名称: 气象色温仪
型号/规格: GC-2814
出厂编号: C120420181025A
资产编号: E-119
制造单位: 德盛68320
检定依据: JJG719—2016《气象色温仪》
检定结论: 合格

检定日期: 2019年12月19日
有效期至: 2021年12月18日

检定员: 李海华
审核员: 李海华

深圳市计量质量检测研究院
Shenzhen Academy of Metrology & Quality Inspection
国家高新技术计量站
National High-Tech Metrology Station

检定证书

证书编号: 190216300

检定用主要计量标准器信息
Main Standard Devices Used

名称	测量范围	不确定度/准确度等级/最大允许误差	证书号/检定单位	有效期至
标准砝码	1g, 5g, 10g, 20g, 50g, 100g, 200g, 500g, 1kg	F ₁ , F ₂ , F ₃ , F ₄ , F ₅ , F ₆ , F ₇ , F ₈ , F ₉ , F ₁₀	190216300/国家计量院	2019-10-31

检定结论: 合格

深圳市计量质量检测研究院
Shenzhen Academy of Metrology & Quality Inspection
国家高新技术计量站
National High-Tech Metrology Station

检定证书

证书编号: 190216300

检定结果
Results of Verification

1. 量程: 2.5g
2. 灵敏度: 0.1 μg
3. 基本误差: 2.5mV ± 1.5 μV
4. 重复性: 0.02 μg/V
5. 稳定性: 0.1 %
6. 复现性: 0.2 %

结论: 合格

深圳市计量质量检测研究院
Shenzhen Academy of Metrology & Quality Inspection
国家高新技术计量站
National High-Tech Metrology Station

检定证书

证书编号: J1922811

送检单位: 深圳市西康检测仪器有限公司
计量器具名称: 气象色温仪
型号/规格: GC-2814
出厂编号: C120420181025A
资产编号: E-119
制造单位: 德盛68320
检定依据: JJG719—2016《气象色温仪》
检定结论: 合格

检定日期: 2019年12月19日
有效期至: 2021年12月18日

检定员: 李海华
审核员: 李海华

深圳市计量质量检测研究院
Shenzhen Academy of Metrology & Quality Inspection
国家高新技术计量站
National High-Tech Metrology Station

检定证书

证书编号: 190216300

检定用主要计量标准器信息
Main Standard Devices Used

名称	测量范围	不确定度/准确度等级/最大允许误差	证书号/检定单位	有效期至
标准砝码	1g, 5g, 10g, 20g, 50g, 100g, 200g, 500g, 1kg	F ₁ , F ₂ , F ₃ , F ₄ , F ₅ , F ₆ , F ₇ , F ₈ , F ₉ , F ₁₀	190216300/国家计量院	2019-10-31

检定结论: 合格

深圳市计量质量检测研究院
Shenzhen Academy of Metrology & Quality Inspection
国家高新技术计量站
National High-Tech Metrology Station

检定证书

证书编号: 190216300

检定结果
Results of Verification

1. 量程: 2.5g
2. 灵敏度: 0.1 μg
3. 基本误差: 2.5mV ± 1.5 μV
4. 重复性: 0.02 μg/V
5. 稳定性: 0.1 %
6. 复现性: 0.2 %

结论: 合格

深圳市计量质量检测研究院
Shenzhen Academy of Metrology & Quality Inspection
国家高新技术计量站
National High-Tech Metrology Station

检定证书

证书编号: J1922811

送检单位: 深圳市西康检测仪器有限公司
计量器具名称: 气象色温仪
型号/规格: GC-2814C
出厂编号: C1104904019

检定日期: 2019年12月19日
有效期至: 2021年12月18日

检定员: 李海华
审核员: 李海华

深圳市计量质量检测研究院
Shenzhen Academy of Metrology & Quality Inspection
国家高新技术计量站
National High-Tech Metrology Station

检定证书

证书编号: 190216300

检定用主要计量标准器信息
Main Standard Devices Used

名称	测量范围	不确定度/准确度等级/最大允许误差	证书号/检定单位	有效期至
标准砝码	1g, 5g, 10g, 20g, 50g, 100g, 200g, 500g, 1kg	F ₁ , F ₂ , F ₃ , F ₄ , F ₅ , F ₆ , F ₇ , F ₈ , F ₉ , F ₁₀	190216300/国家计量院	2019-10-31

检定结论: 合格

深圳市计量质量检测研究院
Shenzhen Academy of Metrology & Quality Inspection
国家高新技术计量站
National High-Tech Metrology Station

检定证书

证书编号: 190216300

检定结果
Results of Verification

1. 量程: 2.5g
2. 灵敏度: 0.1 μg
3. 基本误差: 2.5mV ± 1.5 μV
4. 重复性: 0.02 μg/V
5. 稳定性: 0.1 %
6. 复现性: 0.2 %

结论: 合格





土壤和沉积物 六价铬的测定 碱溶液提取-火焰原子吸收分光光度法

Soil and sediment—Determination of Cr(VI)—Alkaline digestion/ flame atomic absorption spectrometry

标准号：HJ 1082-2019

2020-06-30 实施

字号：[大] [中] [小] [打印]

为贯彻《中华人民共和国环境保护法》和《中华人民共和国土壤污染防治法》，保障

土壤和沉积物 六价铬的测定 碱溶液提取-火焰原子吸收分光光度法 (HJ 1082-2019)



欢迎您进入生态环境部部长信箱！

关于请教土壤中苯胺的检测方法的回复

2019-01-07

来信：

按照新的土壤环境质量标准《土壤环境质量 建设用地土壤污染风险管控标准（试行）》（GB36600—2018），表3推荐的检测方法，土壤中苯胺按照《土壤 苯胺的测定 气相色谱法》（HJ 844—2017）进行检测。但该方法检测限为0.1mg/kg，而表3中苯胺的限值为0.05mg/kg，请问是否还有其他检测方法？

回复：


您好，土壤环境质量标准《土壤环境质量 建设用地土壤污染风险管控标准（试行）》（GB36600—2018）中表3推荐的检测方法，是根据《土壤 苯胺的测定 气相色谱法》（HJ 844—2017）进行检测。但该方法检测限为0.1mg/kg，而表3中苯胺的限值为0.05mg/kg，请问是否还有其他检测方法？







表1 点位偏移确认表

地块/园区名称	景旺电子科技 (龙川)有限公司	地块/园区编码	4416221390007
<input type="checkbox"/> 土地使用权人(负责人) <input checked="" type="checkbox"/> 企业负责人 <input type="checkbox"/> 政府有关部门联系人(无主地块) 签字 或盖章		布点单位 (盖章) 确认人 (签字)	秦海龙
采样单位 (盖章) 确认人 (签字)		布点区域	一期生产车间(PCB)

点位 编码	1A02/2A02	采样经度 (东经E)	115.369733	预设采样经度 (东经E)	115° 22' 11.23"
		采样纬度 (北纬N)	24.062605	预设采样纬度 (北纬N)	24° 03' 44.96"
		偏移方位和距离 (m) :	原点位东北方向偏移1.5米		
偏移情况		<input type="checkbox"/> 土壤钻孔岩芯采取率过低, 不满足采样要求(空洞、无法提取岩芯等); <input type="checkbox"/> 土壤钻孔过程中发现疑似障碍物(地下管线等); <input type="checkbox"/> 突发原因导致现场作业存在安全问题; <input type="checkbox"/> 因工作质量问题导致样品作废, 需重新采集; <input checked="" type="checkbox"/> 其他因现场情况无法在原位置开展钻探采样的情况, 需特别说明			
点位偏移理由、调整后点位合理性及佐证材料(照片): 理由: 1A02/2A02点位钻探至2.2米左右有混凝土型污水管道, 污水管道深度大概2.4米左右。					

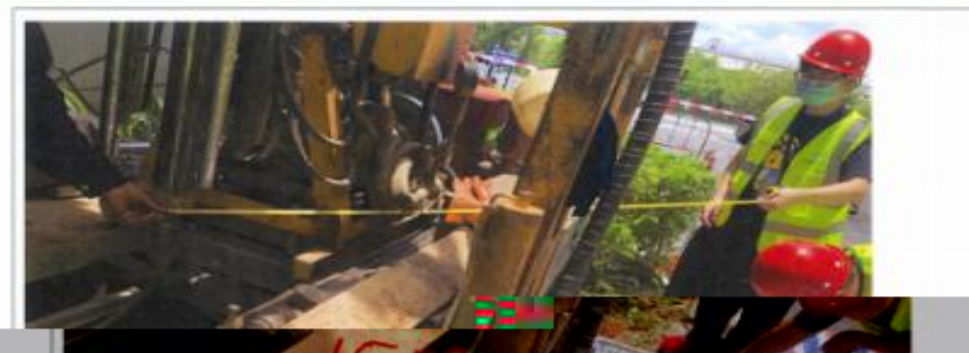



表 1 点位偏移确认表

地块/园区名称	景旺电子科技(龙川)有限公司	地块/园区编码	4416221390007
---------	----------------	---------	---------------


<input type="checkbox"/> 土地使用权人(负责人) <input type="checkbox"/> 企业负责人 <input type="checkbox"/> 政府有关部门联系人(无主地块) 签字(或盖章)		 陈衡	布点单位(盖章)		
<input type="checkbox"/> 采样单位(盖章) <input type="checkbox"/> 确认人(签字)		 魏春美	布点区域	原废水处理车间 北侧	
点位编码	1B01/2B01	采样经度(东经E)	115.370592	预设采样经度(东经E)	115.370569
		采样纬度(北纬N)	24.063039	预设采样纬度(北纬N)	24.063030
	偏移方位和距离(m):		原点正东方向偏移2米		
偏移情况		<input type="checkbox"/> 土壤钻孔岩芯采取率过低, 不满足采样要求(空洞、无法提取岩芯等); <input type="checkbox"/> 土壤钻孔过程中发现疑似障碍物(地下管线等); <input type="checkbox"/> 突发原因导致现场作业存在安全问题; <input type="checkbox"/> 因工作质量问题导致样品作废, 需重新采集; <input checked="" type="checkbox"/> 其他因现场情况无法在原位置开展钻探采样的情况, 需特别说明			
点位偏移理由、调整后点位合理性及佐证材料(照片): 理由: 根据业主点位确认1B01/2B01点有混凝土型污水管网, 需调整点位。					



调查日期: 2020 年 07 月 19 日

景旺电子科技（龙川）有限公司 1B01/2B01 点位情况说明

2020年07月19日对景旺电子科技（龙川）有限公司地块 1B01/2B01 点位方案设计土壤钻探深度为7米，根据现场情况19日下午土壤钻探该点位深度2.8米位置已钻探至风化层且未见地下水，点位区域地质经偏移后无水，XRF 仪器和PID 仪器在0.9米至2.2米位置快筛的结果值都未超标值。照片如下：



日期: 2020/07/19

土壤现场快速检测记录表

客户名称: 景旺电子科技(龙川)有限公司

检测地点: 广东省河源市龙川县... 2020.7.19

序号	点位名称	检测深度		检测项目											
		深度 (m)	深度 (m)	1	2	3	4	5	6	7	8	9	10		
1B01/2B01		0.4	0.32	ND	30.81	71.74	ND	ND	28.09	11.21	17.87	0.31			
		0.5	0.44	1.19	ND	15.28	28.52	ND	8.06	10.47	11.30	11.60	0.30		
		0.8	0.77	1.30	ND	11.69	22.30	ND	ND	12.87	11.31	11.81	1.20		
		0.9	0.63	0.65	ND	31.69	21.38	ND	ND	22.10	11.52	11.02	1.87		
		ND	0.27	0.30	ND	11.31	19.07	ND	2.47	18.17	11.03	11.12	2.15		

深圳市深港联检测有限公司

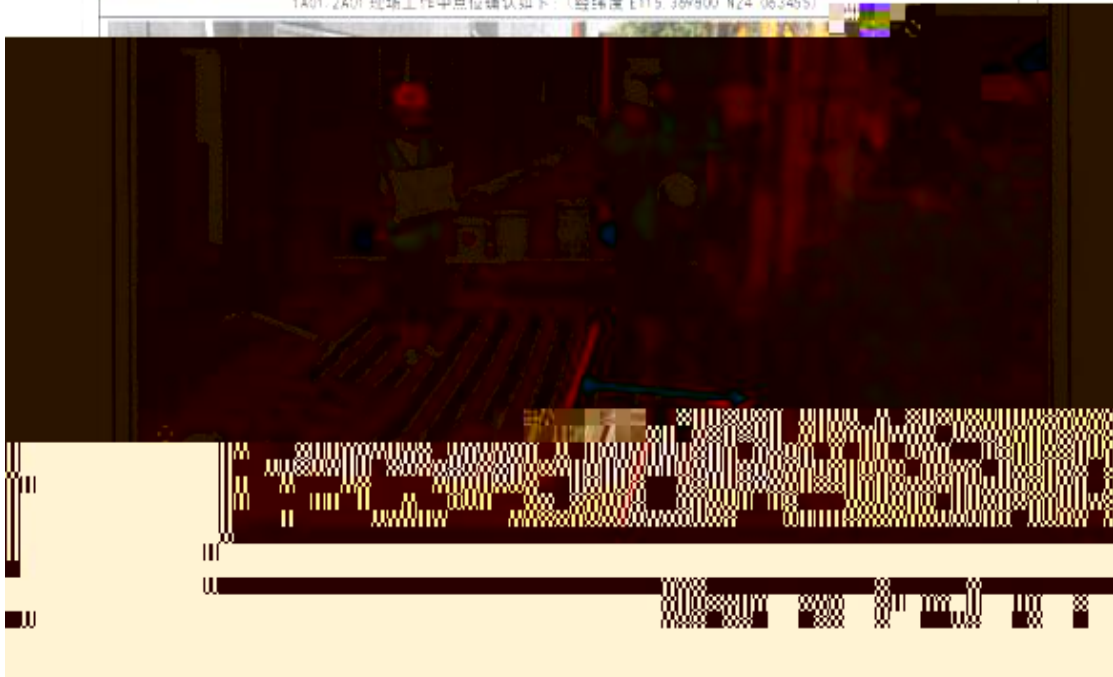

内审员: 赖春美



2020年07月19日

表 1 点位偏移确认表

地块/园区名称	景旺电子科技 (龙川)有限公司	地块/园区编码	1116221390007		
<input type="checkbox"/> 土地使用者/负责人 <input checked="" type="checkbox"/> 企业负责人 <input type="checkbox"/> 政府有关部门联系人(无主 地块) 签字(或盖章)	 陈衡	布点单位 (盖章) 确认人 (签字)	秦海龙		
采样单位(盖章) 确认人(签字)	 赖春宇	布点区域	一期生产车间(PCB)北侧		
点位 编码	1A01/2A01	采样经度 (东经E)	115.369800	预设采样经 度 (东经E)	115.369701
		采样纬度 (北纬N)	24.063455	预设采样纬 度 (北纬N)	24.063443
		偏移方位和距离 (m):	原点位正北方向偏移0.1米		
偏移情况	<input type="checkbox"/> 土壤钻孔岩芯采取率过低, 不满足采样要求(空洞, 无法提取岩芯等); <input type="checkbox"/> 土壤钻孔过程中发现疑似障碍物(地下管线等); <input type="checkbox"/> 突发原因导致现场作业存在安全问题; <input type="checkbox"/> 因工作质量问题导致样品作废, 需重新采集; <input checked="" type="checkbox"/> 其他因现场情况无法在原位置开展钻探采样的情况, 需特别说明				
点位偏移理由、调整后点位合理性及佐证材料(照片): 理由: 根据业主点位确认1A01/2A01点有消防水管网, 需调整点位。					



景旺电子科技（龙川）有限公司 1A01/2A01 点位情况说明

2020年07月19日对景旺电子科技（龙川）有限公司地块 1A01/2A01 点位方案设计土壤钻探深度为7米，根据现场情况19日中午土壤钻探该点位深度4米位置已钻探至风化层且未见地下水，根据业主了解该点位区域地质为山坡无水，XRF 仪器和 PID 仪器在 3.15 米和 3.9 米位置快筛的结果值都未超筛选值。照片如下：




表1 点位偏移确认表

地块/园区名称		景旺电子科技(龙川)有限公司	地块/园区编码	1118221390007	
<input type="checkbox"/> 土地使用责任人 <input checked="" type="checkbox"/> 企业负责人 <input type="checkbox"/> 政府有关部门联系人 (主地块) 签字 (或盖章)		 陈衡	布点单位 (盖章) 确认人 (签字)	秦海龙	
采样单位 (盖章) 确认人 (签字)		 赖春新	布点区域	原废水处理车间西南侧	
点位 编码	1B02	采样经度 (东经E)	115.370467	预设采样经度 (东经E)	115.370462
		采样纬度 (北纬N)	24.062778	预设采样纬度 (北纬N)	24.062693
		偏移方位和距离 (m):	原点正南方向偏移0.4米		
偏移情况		<input type="checkbox"/> 土壤钻孔岩芯采取率过低, 不满足采样要求 (空洞、无法提取岩芯等); <input type="checkbox"/> 土壤钻孔过程中发现疑似障碍物 (地下管线等); <input type="checkbox"/> 突发原因导致现场作业存在安全问题; <input type="checkbox"/> 因工作质量问题导致样品作废, 需重新采集; <input checked="" type="checkbox"/> 其他因现场情况无法在原位置开展钻探采样的情况, 需特别说明			
点位偏移理由、调整后点位合理性及佐证材料 (照片): 理由: 根据业主点位确认1B02点有PVC型水管网, 需调整点位。 					



景旺电子科技（龙川）有限公司 1B02 点位情况详况说明

2020 年 07 月 20 日对景旺电子科技（龙川）有限公司地块 1B02 点位方案设
计表检测深度为 7 米，根据现场情况 20 日上午土壤钻探该点位深度 4 米位置
已钻探至风化层且未见地下水，该点位区域地质无水，XRF 仪器和 PID 仪器在 1.3
米至 3.7 米位置快筛的结果值都未超筛选值。照片如下：





项目编号: EP2007A214

土壤现场快速检测

项目名称: 景滔电子科技有限公司

检测日期: 2020年07月20日

序号	点位名称	VOCs 检测		半挥发性有机物		挥发性有机物		无机物	
		苯 (PPM)	甲苯 (PPM)	二甲苯 (PPM)	乙苯 (PPM)	苯系物 (PPM)	总烃 (PPM)	氨氮 (PPM)	硝酸盐氮 (PPM)
		70	1313	0.64	ND	950	7738	ND	ND
		19	895	0.60	ND	2027	7165	ND	ND
	1B02	06	2232	0.55	ND	1602	14091	ND	ND
		06	1195	0.92	ND	2832	6057	ND	ND
		04	706	1.22	ND	1583	4927	ND	ND
		04	2390	1.30	ND	936	1668	ND	ND
		14	2023	0.75	ND	888	1156	ND	ND
		08	1539	0.83	ND	763	827	ND	ND

2020年07月20日

		(



















% %

|| + -

|

& 0



% %





				((
" _ "						



						%	%	
" "								



(((% %



						(((%	%		



								(%	%	



序号	监测项目	土壤样品采样、样品交接、样品保存及分析日期统计表												保存期限	
		1A02			1A01			1B01			1B02				
		采样时间	样品交接时间	分析时间	采样时间	样品交接时间	分析时间	采样时间	样品交接时间	分析时间	采样时间	样品交接时间	分析时间		
1	pH			前处理时间: 2020/07/24 15:44-16:14 分析时间: 2020/07/24 16:14-16:30 风干时间: 2020/07/21 9:04-			前处理时间: 2020/07/24 16:00-16:32 分析时间: 2020/07/24 16:33-17:06 风干时间: 2020/07/21 9:04-			前处理时间: 2020/07/24 16:32-17:06 分析时间: 2020/07/24 17:10-17:57 风干时间: 2020/07/21 9:04-				前处理时间: 2020/07/24 16:46-17:25 分析时间: 2020/07/24 17:10-17:57 风干时间: 2020/07/21 9:04-	150天
				前处理时间: 2020/07/27 11:25-11:58 分析时间: 2020/07/27 11:58-12:14			前处理时间: 2020/07/27 11:25-11:58 分析时间: 2020/07/27 11:58-12:14			前处理时间: 2020/07/27 11:25-11:58 分析时间: 2020/07/27 11:58-12:14			前处理时间: 2020/07/27 11:25-11:58 分析时间: 2020/07/27 11:58-12:14		



序号	检测项目	土壤监控样品交接、样品保存及分析日期统计表			保存期限
		接样时间	样品交接时间	分析时间	
1	氟化物	2020 07 21	2020 07 21	预处理时间: 2020 07 21 14:00~15:50 分析时间 2020 07 21 15:50~16:10	2天
2	氟化物			预处理时间: 2020 07 23 9:25~16:24 分析时间 2020 07 23 16:24~17:05	180天
3	铜			预处理时间: 2020 08 03 13:30~15:30 分析时间 2020 08 13 21:03~42~21:19:57	180天
4	锌			预处理时间: 2020 08 03 13:30~15:30 分析时间 2020 08 13 20:39:08~20:39:35	180天
5	铅			预处理时间: 2020 08 11 9:40~17:29 分析时间 2020/08/12 14:11:45~14:19:24	180
6	四氯化碳			2020/07/24	75
7	甲苯				
8	氯仿				
9					
10	苯胺			预处理时间: 2020/07/24 9:35~9:38 分析时间 2020/07/26 1:12:21~2:20:23	新鲜 天
11	硝基苯			预处理时间: 2020/07/23 9:52 分析时间 2020/07/25 3:30:49~3:52:03	萃取后
12	石油烃 (C ₁₀ ~C ₄₀)				

备注：土壤样品的采样、样品交接、保存及分析符合《土壤环境监测技术规范》(HJ 496-2009)的要求；半挥发性和挥发性有机物萃取后样品的保存参照《工业企业场地环境监测规范》(HJ 620-2011)的要求。

